

Secretaria de Meio Ambiente e Desenvolvimento Sustentável - SEMAD
Centro de Informações Meteorológicas e Hidrológicas de Goiás - CIMEHGO
Sala de Situação de Monitoramento de Riscos e Desastres Naturais

Boletim nº: 0264

Elaborado na data: 03/11/2023

Previsão para data: 04/11/2023

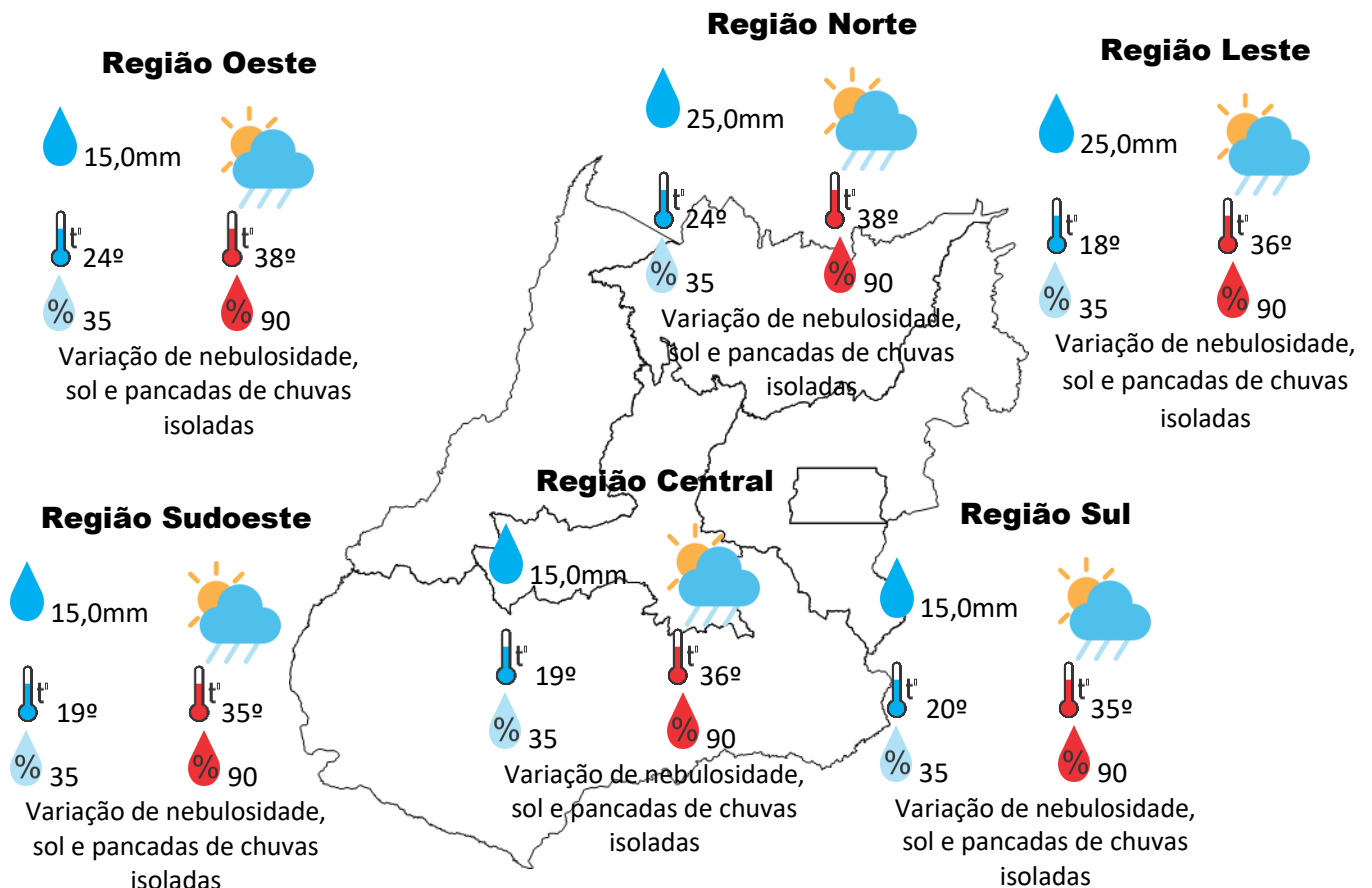
Informações do Tempo para o Estado

Sábado, a combinação calor e umidade vai propiciar em nosso Estado, pancadas de chuvas isoladas em diversas regiões do Estado, as temperaturas permanecem elevadas.

Capital: variação de nebulosidade, sol e pancadas de chuvas isoladas, temperatura máxima podendo chegar aos 34°C e umidade relativa do ar variando entre 35% a 90%, o nascer do sol será às 05:38hs e o pôr do sol às 18:22hs.

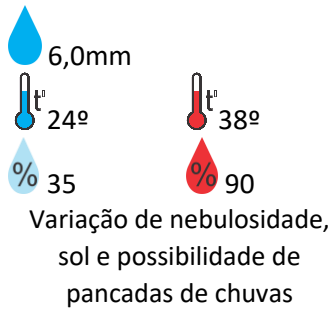
Risco de Incêndio: Índice de Moderado a Alto nas regiões do Estado de Goiás.

Alerta: em algumas regiões a combinação de calor e umidade, amplia o risco potencial para a formação de tempestades com rajadas de vento, raios e eventualmente granizo.

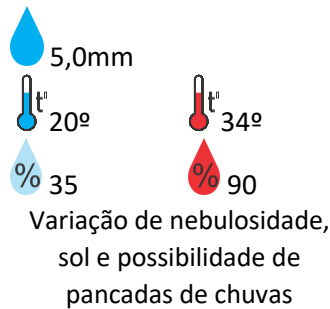


Previsão para alguns municípios:

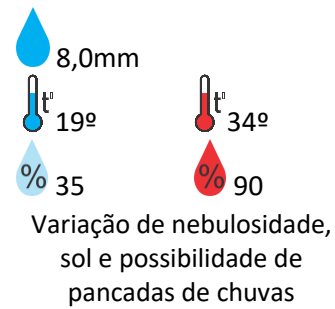
Porangatu



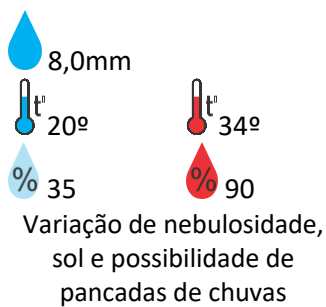
Catalão



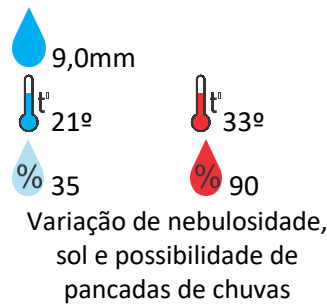
Jataí



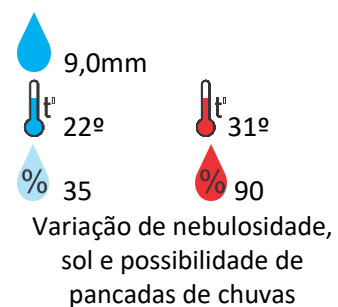
Rio Verde



Luziânia



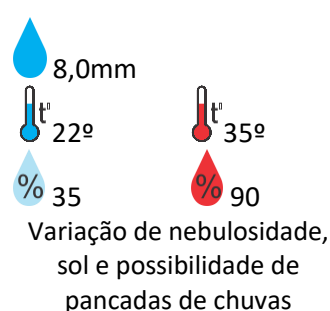
Anápolis



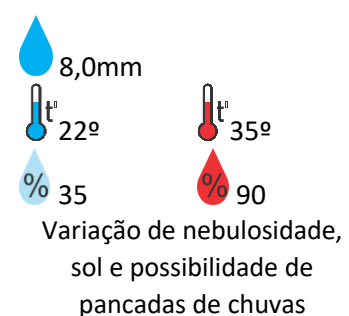
Goiânia



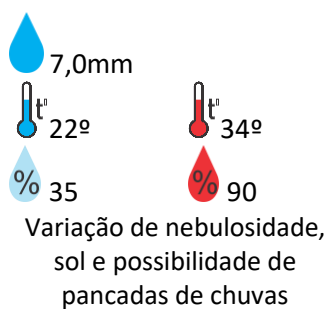
Itumbiara



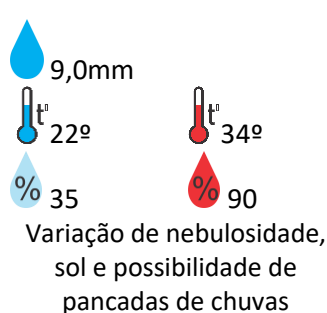
Ouvidor



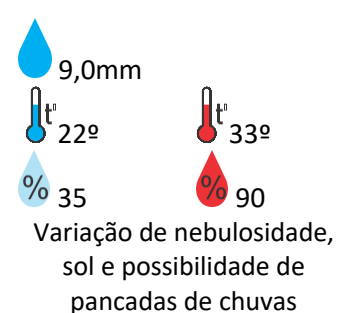
Goiandira



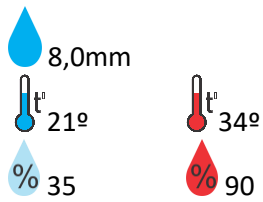
Três Ranchos



Cumari

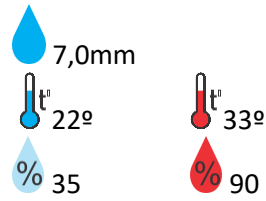


Ipameri



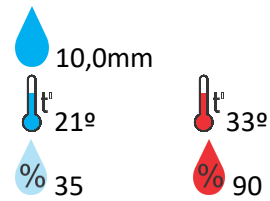
Variação de nebulosidade,
sol e possibilidade de
pancadas de chuvas

Nova Aurora



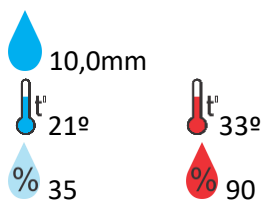
Variação de nebulosidade,
sol e possibilidade de
pancadas de chuvas

Formosa



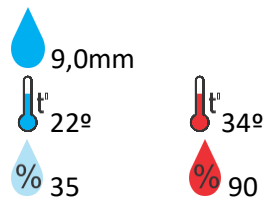
Variação de nebulosidade,
sol e possibilidade de
pancadas de chuvas

Cristalina



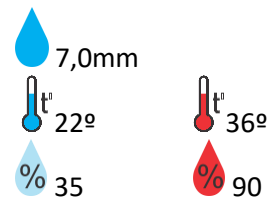
Variação de nebulosidade,
sol e possibilidade de
pancadas de chuvas

Santa Helena



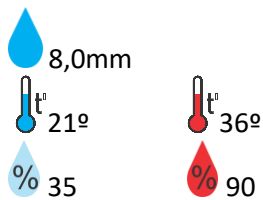
Variação de nebulosidade,
sol e possibilidade de
pancadas de chuvas

Ceres



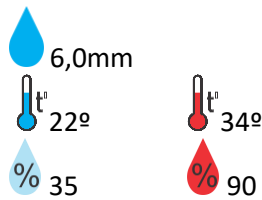
Variação de nebulosidade,
sol e possibilidade de
pancadas de chuvas

Goianésia



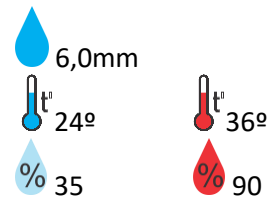
Variação de nebulosidade,
sol e possibilidade de
pancadas de chuvas

Davinópolis



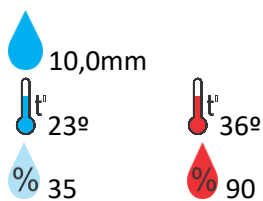
Variação de nebulosidade,
sol e possibilidade de
pancadas de chuvas

Rubiataba



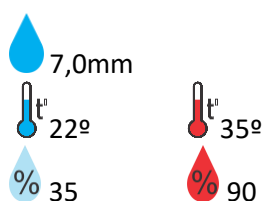
Variação de nebulosidade,
sol e possibilidade de
pancadas de chuvas

Flores de Goiás



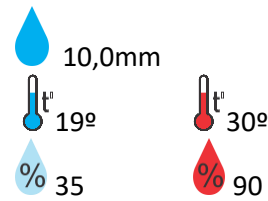
Variação de nebulosidade,
sol e possibilidade de
pancadas de chuvas

Iporá



Variação de nebulosidade,
sol e possibilidade de
pancadas de chuvas

Alto Paraíso

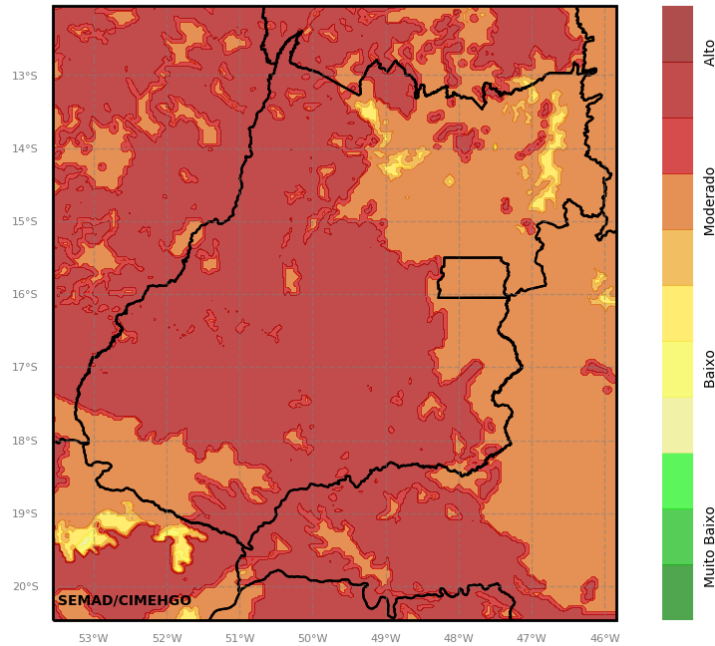


Variação de nebulosidade,
sol e possibilidade de
pancadas de chuvas

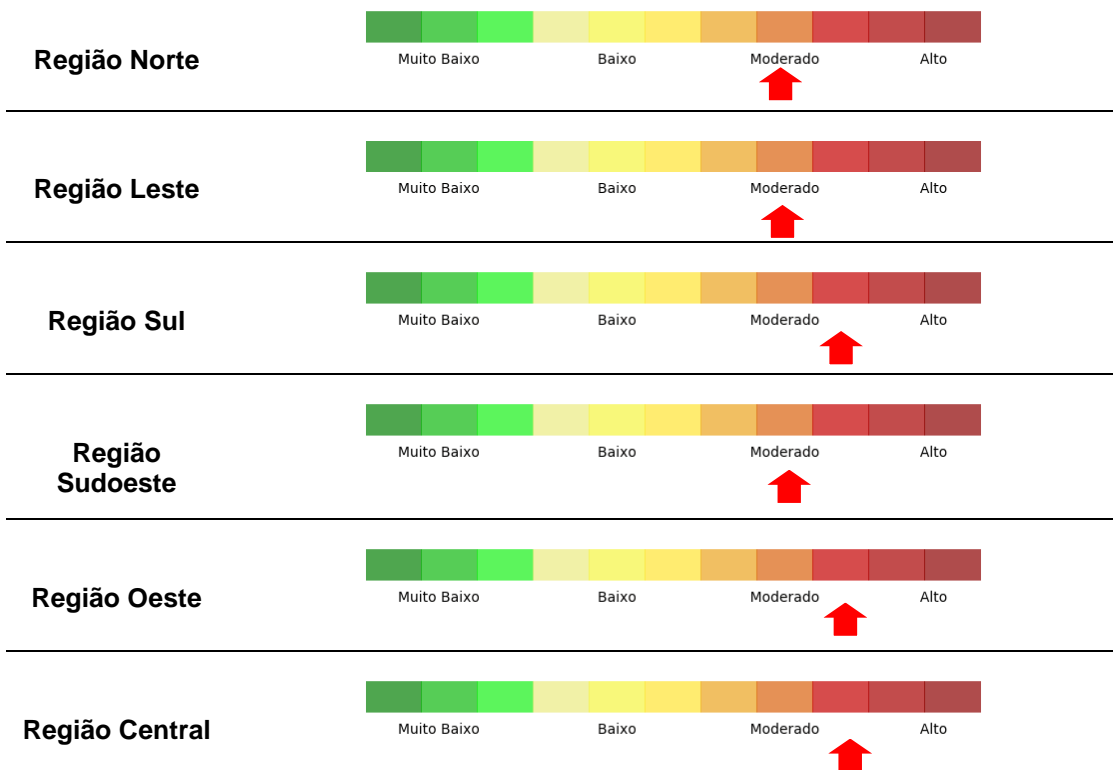
OBS: As informações contidas nesse boletim do tempo levam em consideração dados das variáveis meteorológicas previstas por modelos meteorológicos e análise de imagens de satélite do dia 03/11/2023 às 08:00 horas

Prognóstico de Risco de Incêndio para o Estado de Goiás no dia 04/11/2023

Risco de Incêndio (Índice de Haines)
Iniciado em 02/11/2023 12 UTC - Previsão para 04/11/2023 - WRF 4km



Risco de Incêndio por Regiões do Estado



O objetivo das informações descritas acima é demonstrar as regiões mais críticas e favoráveis ao desenvolvimento de queimadas, associadas aos fatores climáticos. Lembrando que neste período, a maioria das queimadas são provocadas, e que necessitamos de uma consciência ambiental, a fim de não propagar as queimadas, esta prática danosa para a cidade e para o campo

Secretaria de Meio Ambiente e Desenvolvimento Sustentável - SEMAD
Centro de Informações Meteorológicas e Hidrológicas de Goiás - CIMEHGO
Sala de Situação de Monitoramento de Riscos e Desastres Naturais

Boletim nº: 0264

Elaborado na data: 03/11/2023

Previsão para data: 05/11/2023

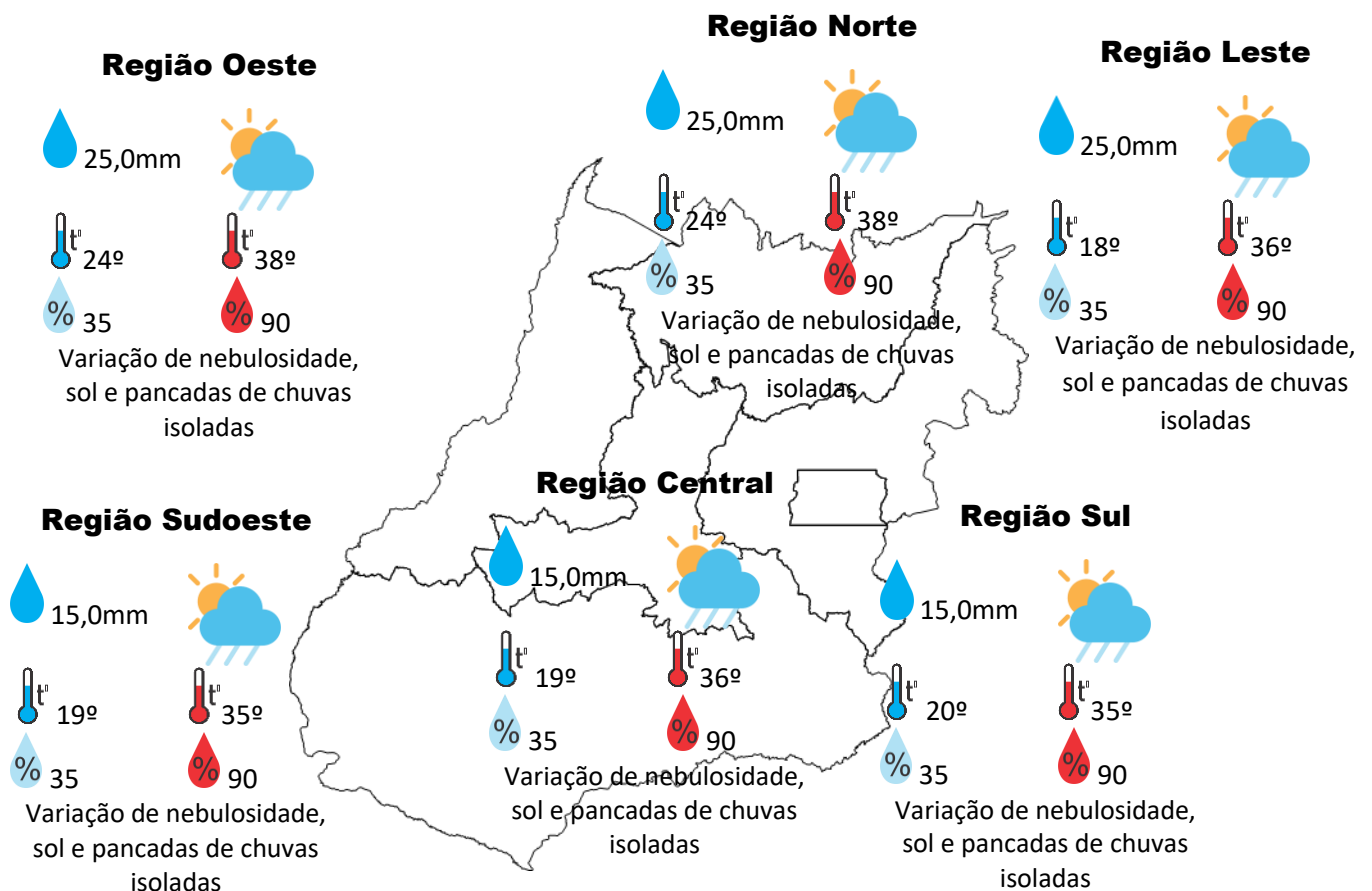
Informações do Tempo para o Estado

Domingo, ainda com a combinação calor e umidade vai propiciar em nosso Estado, pancadas de chuvas isoladas em diversas regiões do Estado, as temperaturas permanecem elevadas.

Capital: variação de nebulosidade, sol e pancadas de chuvas isoladas, temperatura máxima podendo chegar aos 34°C e umidade relativa do ar variando entre 35% a 90%, o nascer do sol será às 05:37hs e o pôr do sol às 18:23hs.

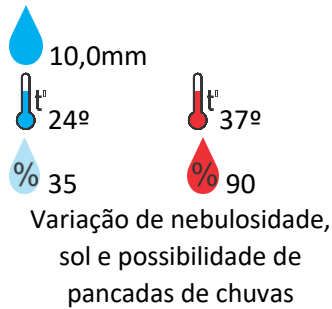
Risco de Incêndio: Índice de Moderado a Alto nas regiões do Estado de Goiás

Alerta: em algumas regiões a combinação de calor e umidade, amplia o risco potencial para a formação de tempestades com rajadas de vento, raios e eventualmente granizo.

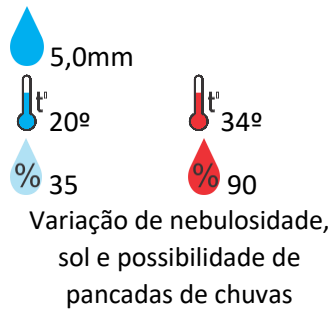


Previsão para alguns municípios:

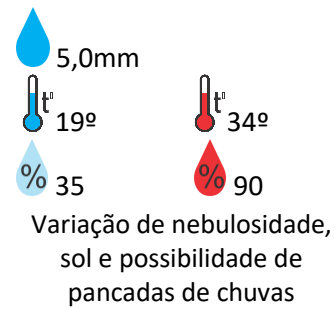
Porangatu



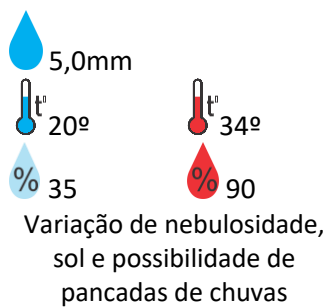
Catalão



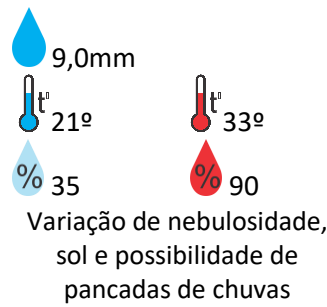
Jataí



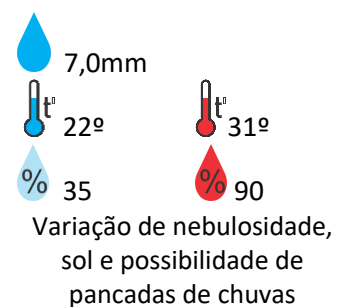
Rio Verde



Luziânia



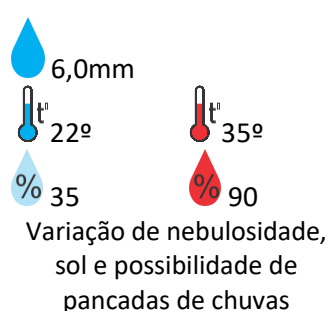
Anápolis



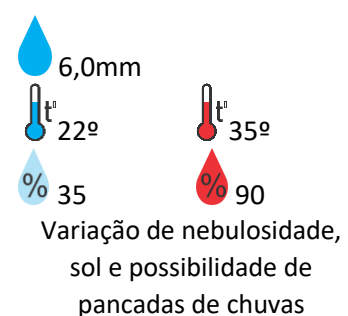
Goiânia



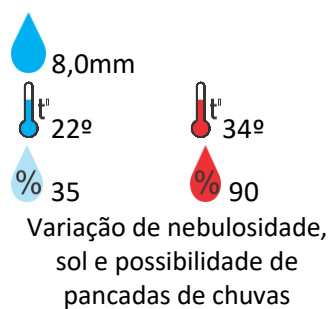
Itumbiara



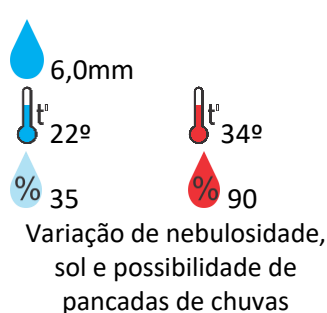
Ouvidor



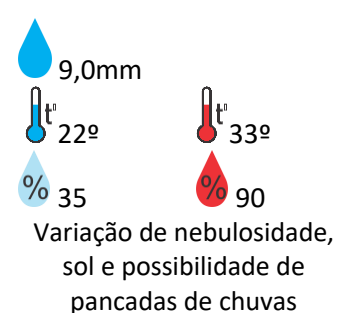
Goiandira



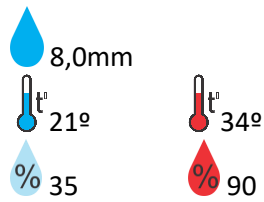
Três Ranchos



Cumari

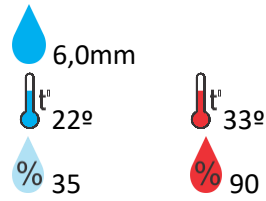


Ipameri



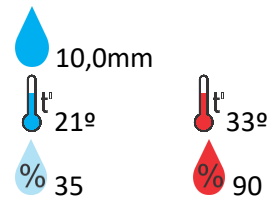
Variação de nebulosidade,
sol e possibilidade de
pancadas de chuvas

Nova Aurora



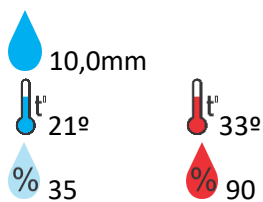
Variação de nebulosidade,
sol e possibilidade de
pancadas de chuvas

Formosa



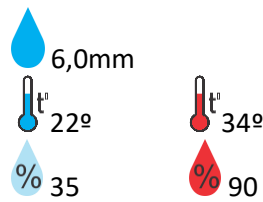
Variação de nebulosidade,
sol e possibilidade de
pancadas de chuvas

Cristalina



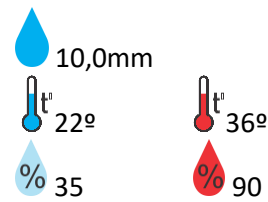
Variação de nebulosidade,
sol e possibilidade de
pancadas de chuvas

Santa Helena



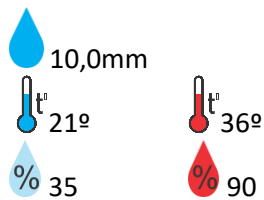
Variação de nebulosidade,
sol e possibilidade de
pancadas de chuvas

Ceres



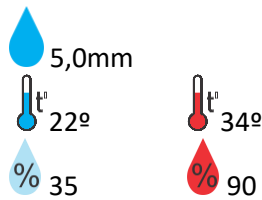
Variação de nebulosidade,
sol e possibilidade de
pancadas de chuvas

Goianésia



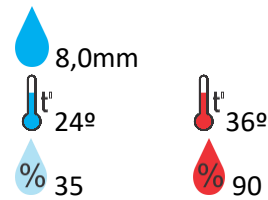
Variação de nebulosidade,
sol e possibilidade de
pancadas de chuvas

Davinópolis



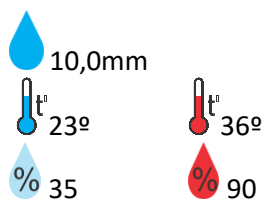
Variação de nebulosidade,
sol e possibilidade de
pancadas de chuvas

Rubiataba



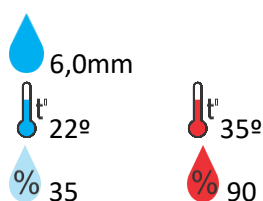
Variação de nebulosidade,
sol e possibilidade de
pancadas de chuvas

Flores de Goiás



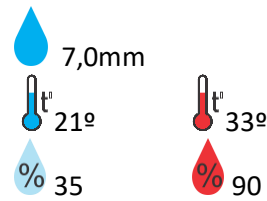
Variação de nebulosidade,
sol e possibilidade de
pancadas de chuvas

Iporá



Variação de nebulosidade,
sol e possibilidade de
pancadas de chuvas

Morrinhos

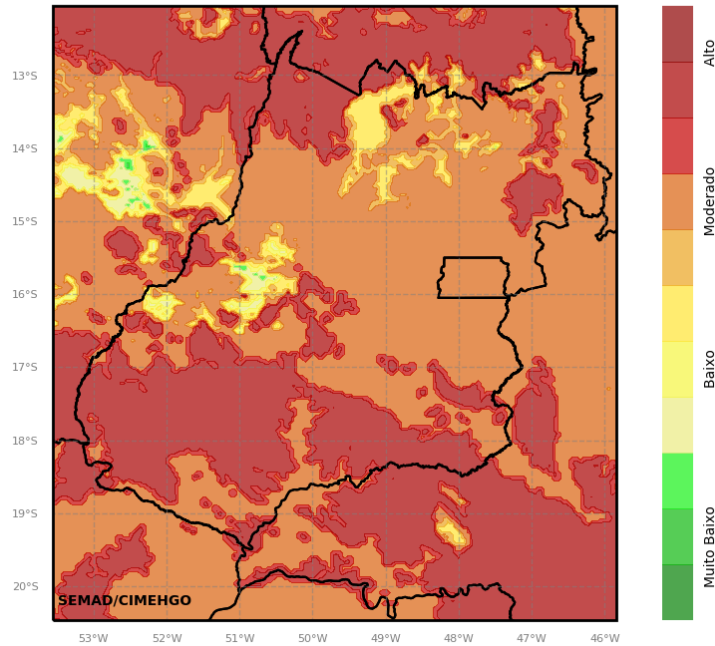


Variação de nebulosidade,
sol e possibilidade de
pancadas de chuvas

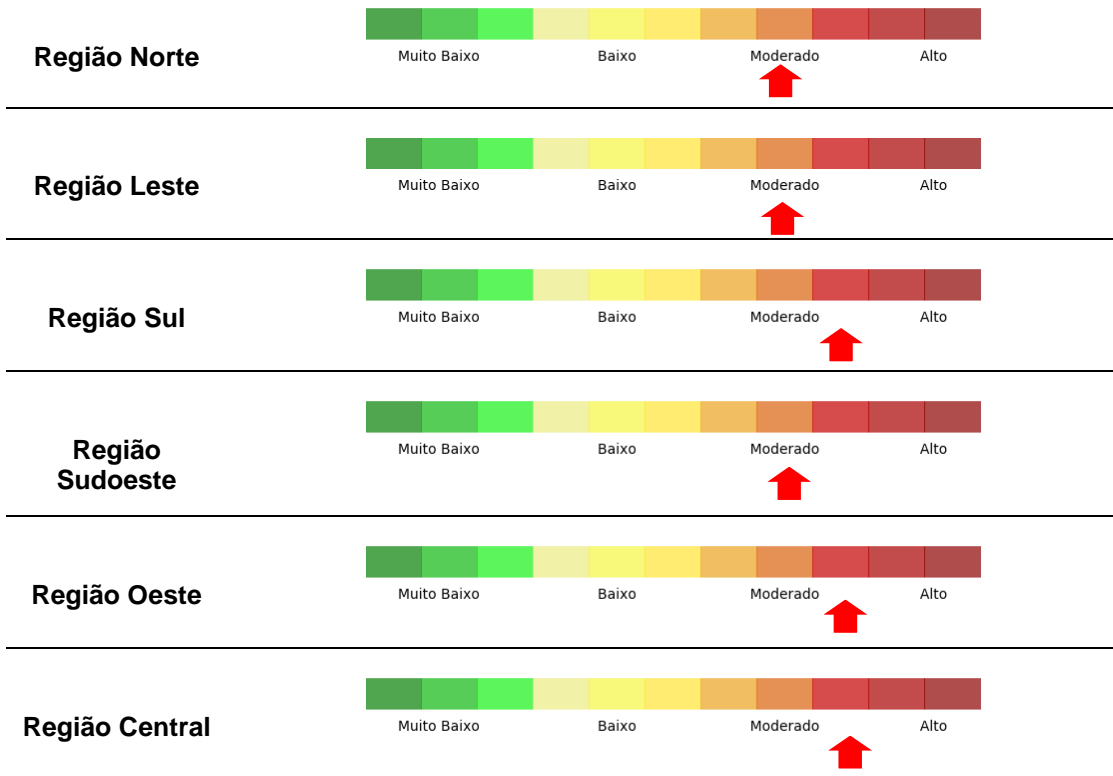
OBS: As informações contidas nesse boletim do tempo levam em consideração dados das variáveis meteorológicas previstas por modelos meteorológicos e análise de imagens de satélite do dia 03/11/2023 às 08:00 horas

Prognóstico de Risco de Incêndio para o Estado de Goiás no dia 05/11/2023

Risco de Incêndio (Índice de Haines)
Iniciado em 02/11/2023 12 UTC - Previsão para 05/11/2023 - WRF 4km



Risco de Incêndio por Regiões do Estado



O objetivo das informações descritas acima é demonstrar as regiões mais críticas e favoráveis ao desenvolvimento de queimadas, associadas aos fatores climáticos. Lembrando que neste período, a maioria das queimadas são provocadas, e que necessitamos de uma consciência ambiental, a fim de não propagar as queimadas, esta prática danosa para a cidade e para o campo