

Secretaria de Meio Ambiente e Desenvolvimento Sustentável - SEMAD
Centro de Informações Meteorológicas e Hidrológicas de Goiás - CIMEHGO
Sala de Situação de Monitoramento de Riscos e Desastres Naturais

Boletim nº: 0276

Elaborado na data: 17/11/2023

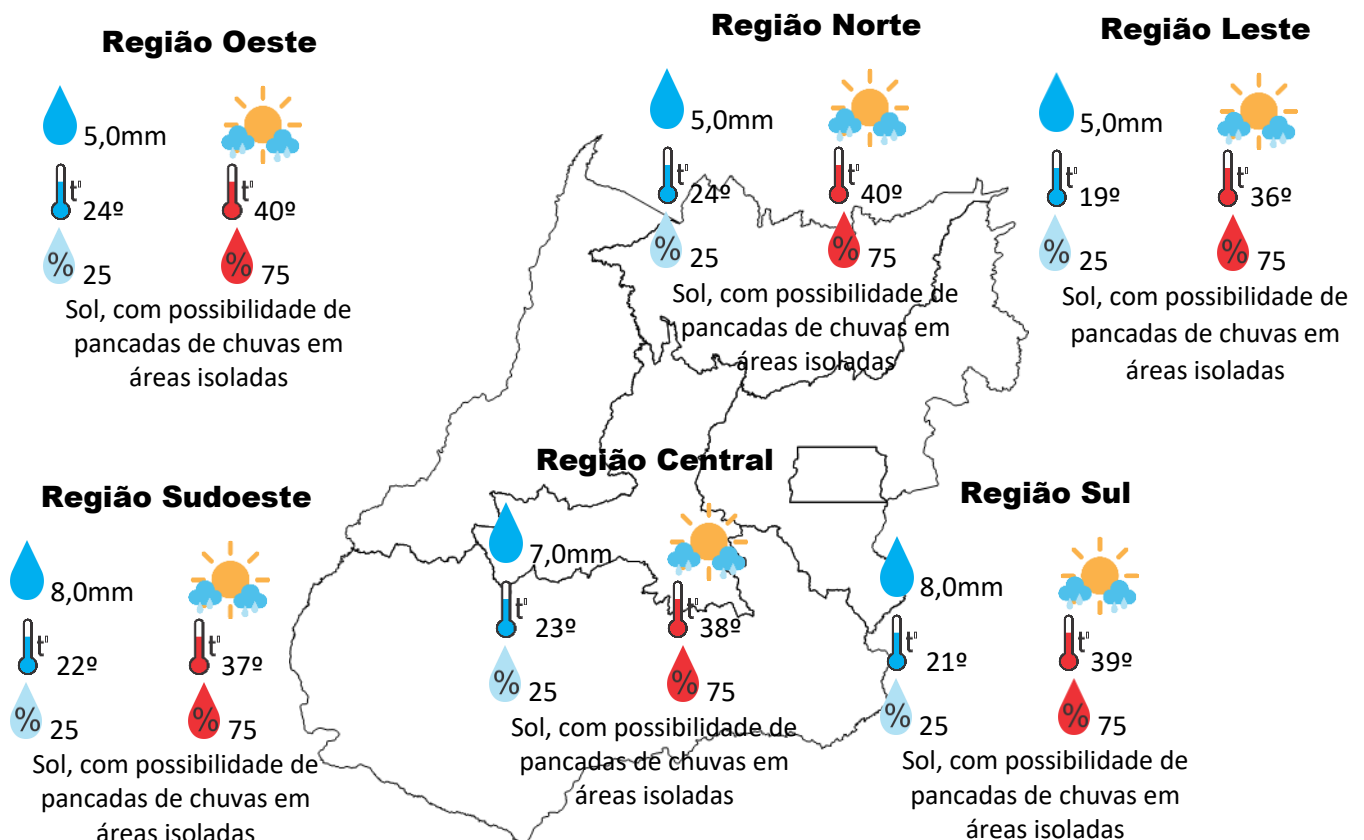
Previsão para data: 18/11/2023

Informações do Tempo para o Estado

Sábado, o avanço de uma frente fria pela região sudeste do Brasil, começar a alterar as condições do tempo em nosso Estado, favorecendo a formação de pancadas de chuva, com isso teremos uma gradativa redução nas temperaturas máximas.

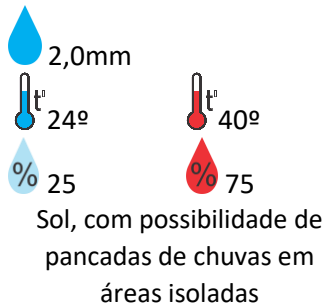
Capital: sol com possibilidade de pancadas de chuvas isoladas, temperatura máxima podendo chegar aos 36°C e umidade relativa do ar variando entre 25% a 75%, o nascer do sol será às 05:34hs e o pôr do sol às 18:29hs.

Alerta: aviso de risco potencial para a formação de tempestades com chuvas localmente fortes, rajadas de vento e raios.

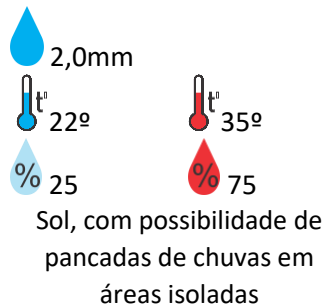


Previsão para alguns municípios:

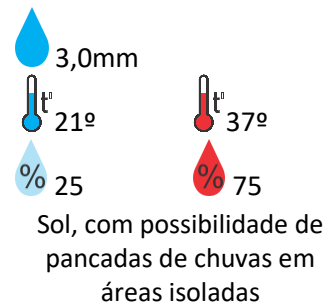
Porangatu



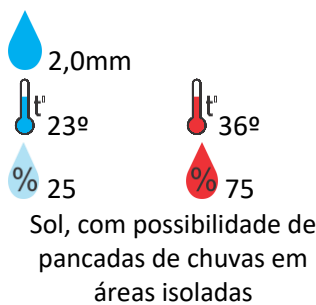
Catalão



Jataí



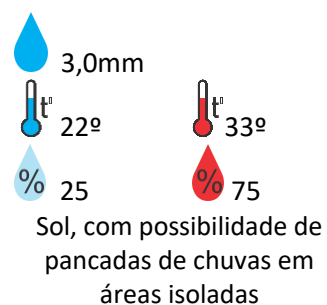
Rio Verde



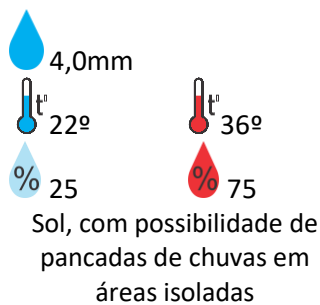
Luziânia



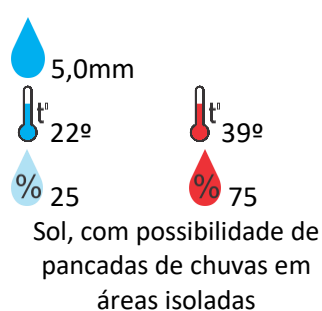
Anápolis



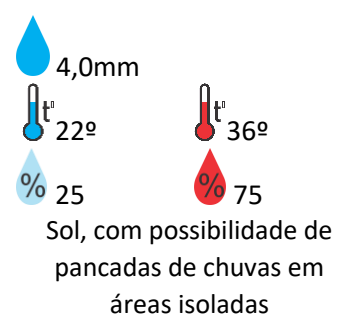
Goiânia



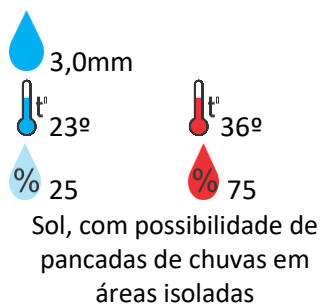
Itumbiara



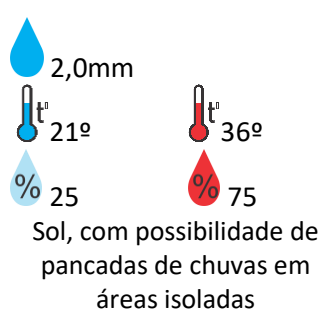
Ouvidor



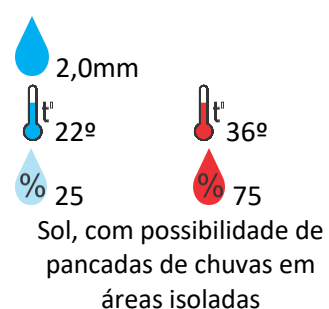
Goiandira



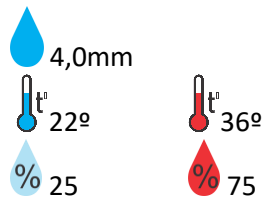
Três Ranchos



Cumari

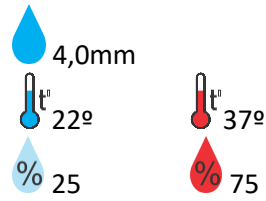


Ipameri



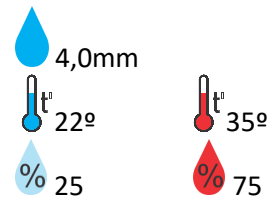
Sol, com possibilidade de pancadas de chuvas em áreas isoladas

Nova Aurora



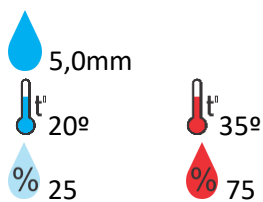
Sol, com possibilidade de pancadas de chuvas em áreas isoladas

Formosa



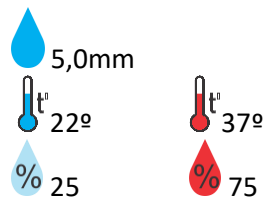
Sol, com possibilidade de pancadas de chuvas em áreas isoladas

Cristalina



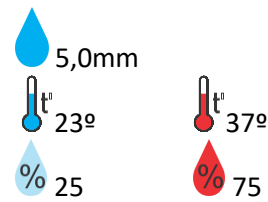
Sol, com possibilidade de pancadas de chuvas em áreas isoladas

Santa Helena



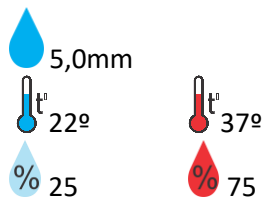
Sol, com possibilidade de pancadas de chuvas em áreas isoladas

Ceres



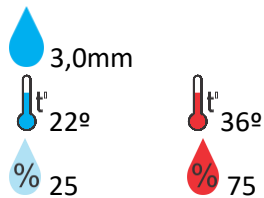
Sol, com possibilidade de pancadas de chuvas em áreas isoladas

Goianésia



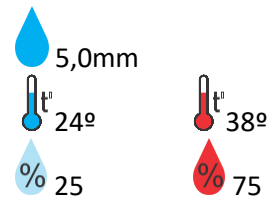
Sol, com possibilidade de pancadas de chuvas em áreas isoladas

Davinópolis



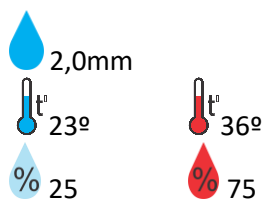
Sol, com possibilidade de pancadas de chuvas em áreas isoladas

Rubiataba



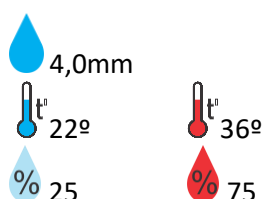
Sol, com possibilidade de pancadas de chuvas em áreas isoladas

Flores de Goiás



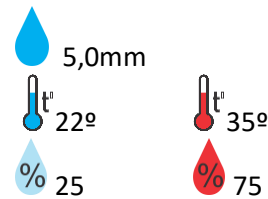
Sol, com possibilidade de pancadas de chuvas em áreas isoladas

Iporá



Sol, com possibilidade de pancadas de chuvas em áreas isoladas

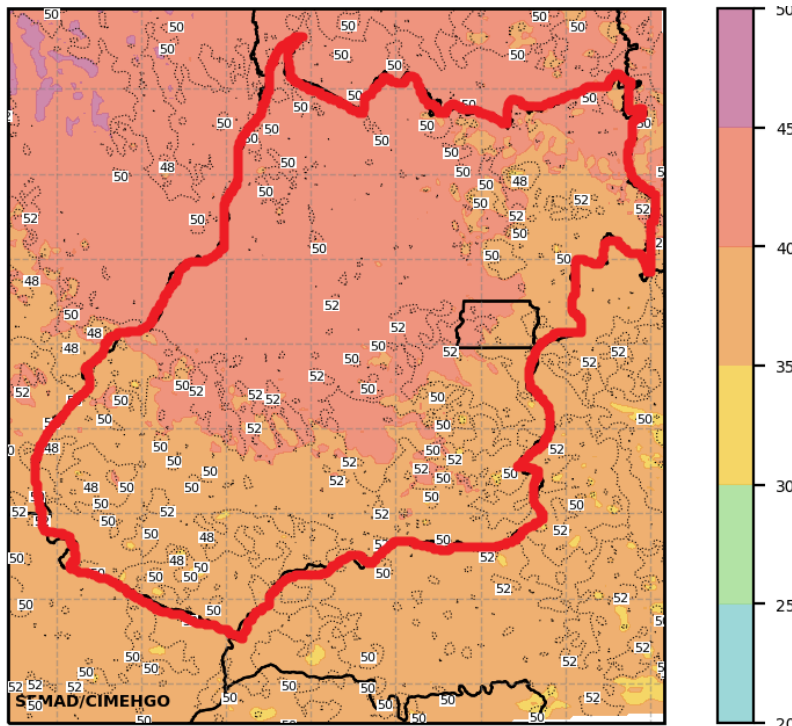
Pirenópolis



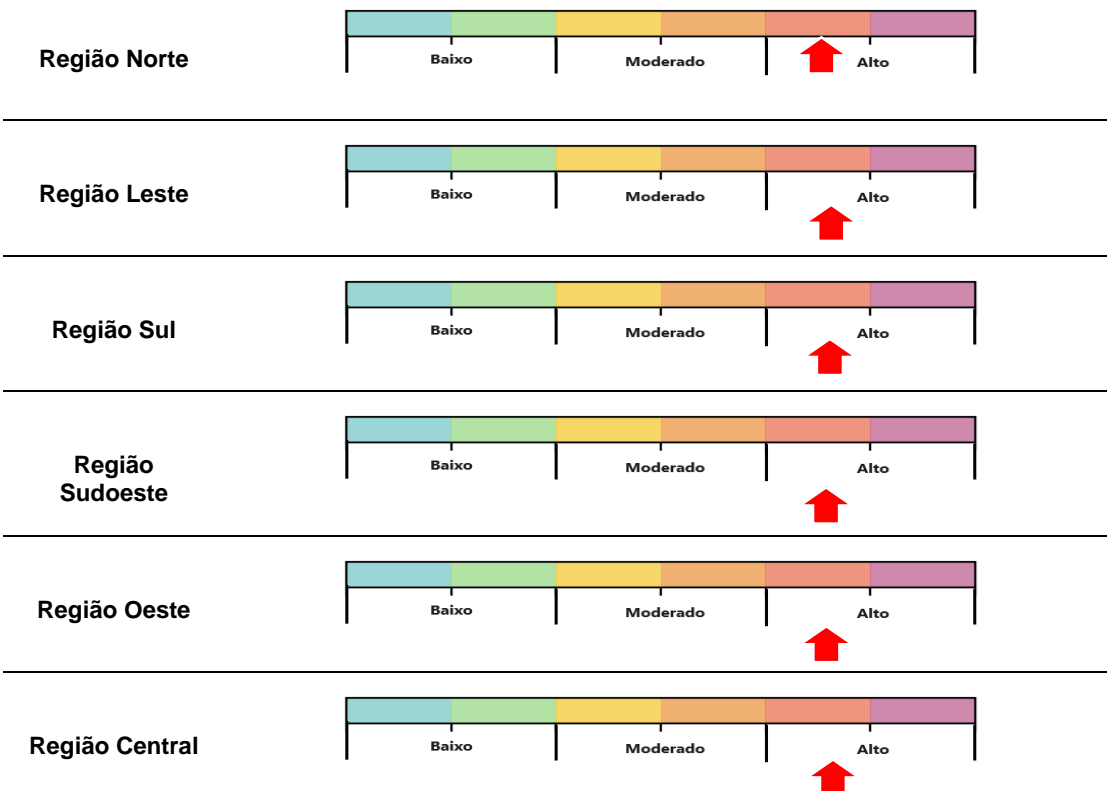
Sol, com possibilidade de pancadas de chuvas em áreas isoladas

OBS: As informações contidas nesse boletim do tempo levam em consideração dados das variáveis meteorológicas previstas por modelos meteorológicos e análise de imagens de satélite do dia 16/11/2023 às 09:00 horas

Prognóstico de Risco Potencial para Tempestades no Estado de Goiás no dia 18/11/2023



Risco Potencial para Tempestades por Regiões do Estado no dia 18/11/2023



O objetivo das informações descritas acima é demonstrar as regiões do Estado de Goiás com risco potencial para a formação de tempestades. As chuvas podem ser localmente fortes acompanhadas de rajadas de vento e raios, podendo provocar queda de árvores, alagamentos e outros transtornos “Fique Atento”.

Municípios com Risco Potencial para a ocorrência de Tempestades no dia 18/11/2023

Aparecida de Goiânia, Abadia de Goiás, Abadiânia, Adelândia, Águas Lindas de Goiás, Alexânia, Alto Paraíso de Goiás, Alvorada do Norte, Amaralina, Americano do Brasil, Anápolis, Anicuns, Aparecida do Rio Doce, Aporé, Araçu, Aragarças, Aragoiânia, Araguapaz, Arenópolis, Aruanã, Aurilândia, Avelinópolis, Barro Alto, Bonfinópolis, Brazabranes, Britânia, Buriti de Goiás, Buritinópolis, Cabeceiras, Cachoeira Alta, Caçu, Caldazinha, Campestre de Goiás, Campo Limpo de Goiás, Campos Belos, Caturai, Cavalcante, Chapadão do Céu, Cidade Ocidental, Cocalzinho de Goiás, Córrego do Ouro, Corumbá de Goiás, Cristalina, Damianópolis, Damolândia, Diorama, Divinópolis de Goiás, Estrela do Norte, Faina, Fazenda Nova, Firminópolis, Flores de Goiás, Formosa, Formoso, Gameleira de Goiás, Goianópolis, Goianira, Goiânia, Gouvelândia, Guapó, Guarani de Goiás, Heitorai, Inhumas, Ipiranga de Goiás, Itaberaí, Itaguari, Itajá, Itapaci, Itapirapuã, Itapuranga, Itarumã, Itauçu, Jaraguá, Jataí, Jesúpolis, Jussara, Lagoa Santa, Leopoldo de Bulhões, Luziânia, Mairipotaba, Mambaí, Matrinchã, Minaçu, Mineiros, Monte Alegre de Goiás, Montes Claros de Goiás, Montividiu do Norte, Morrinhos, Morro Agudo de Goiás, Mozarlândia, Mundo Novo, Mutunópolis, Nazário, Nerópolis, Nova América, Nova Crixás, Nova Roma, Novo Brasil, Novo Gama, Novo Planalto, Ouro Verde de Goiás, Palmeiras de Goiás, Paranaiguara, Petrolina de Goiás, Pirenópolis, Planaltina, Porangatu, Posse, Professor Jamil, Quirinópolis, Rialma, Rubiataba, Sanclerlândia, Santa Bárbara de Goiás, Santa Fé de Goiás, Santa Rita do Araguaia, Santa Rosa de Goiás, Santa Tereza de Goiás, Santo Antônio de Goiás, Santo Antônio do Descoberto, São Domingos, São Francisco de Goiás, São Luís de Montes Belos, São Miguel do Araguaia, São Patrício, São Simão, Senador Canedo, Serranópolis, Simolândia, Sítio d'Abadia, Taquaral de Goiás, Teresina de Goiás, Terezópolis de Goiás, Trindade, Trombas, Turvânia, Uruaçu, Valparaíso de Goiás, Varjão, Vianópolis, Vila Boa, Vila Propício, São Luíz do Norte.