

Secretaria de Meio Ambiente e Desenvolvimento Sustentável - SEMAD
Centro de Informações Meteorológicas e Hidrológicas de Goiás - CIMEHGO
Sala de Situação de Monitoramento de Riscos e Desastres Naturais

Boletim nº: 0306

Elaborado na data: 22/12/2023

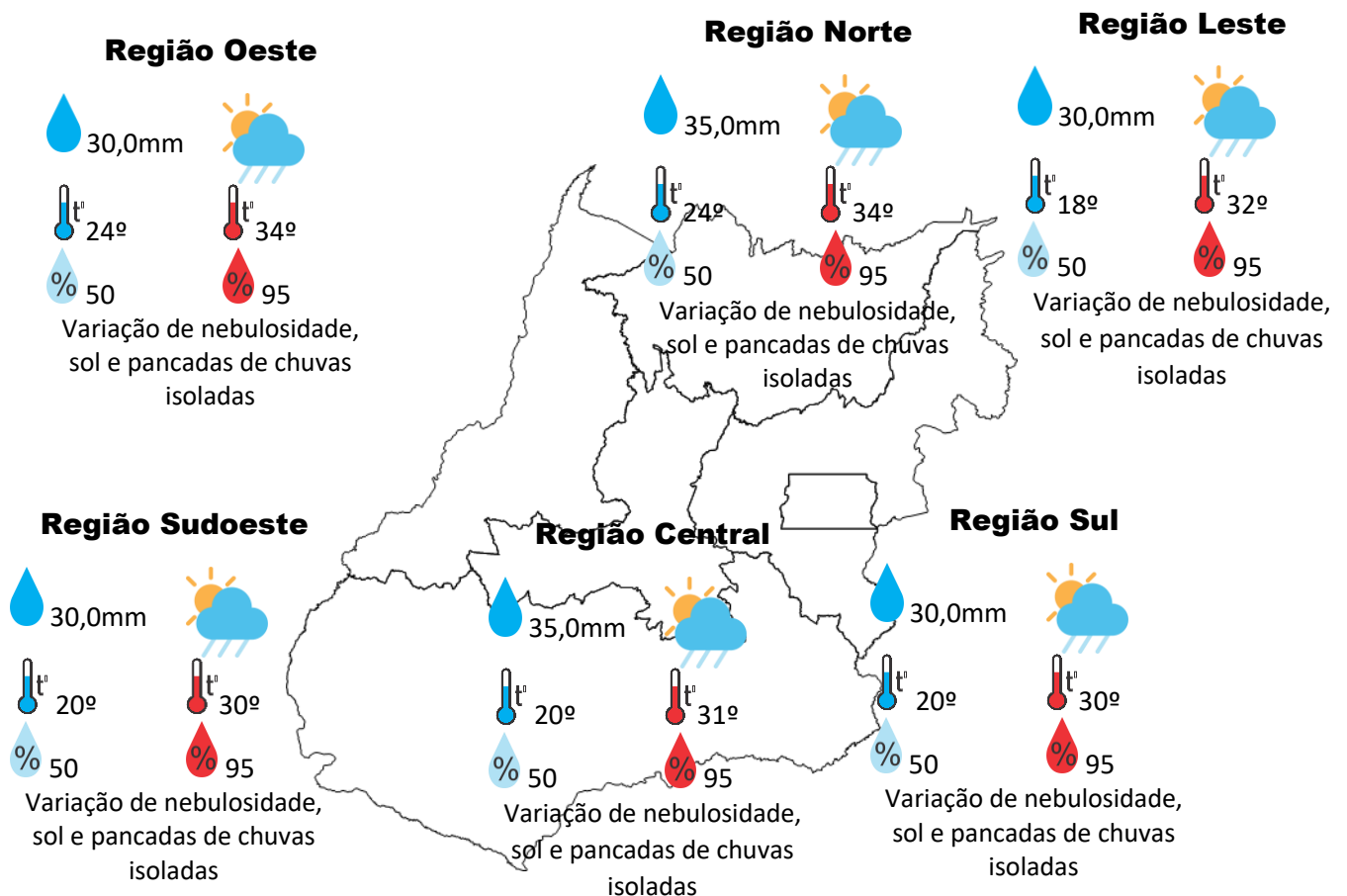
Previsão para data: 23/12/2023

Informações do Tempo para o Estado

Sábado com variação de nebulosidade, sol e pancadas de chuvas devido à combinação calor e umidade.

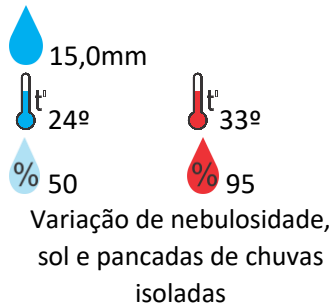
Capital: variação de nebulosidade, sol e pancadas de chuvas, temperatura máxima podendo chegar aos 29°C e umidade relativa do ar variando entre 50% a 95%, o nascer do sol será às 05:42hs e o pôr do sol às 18:49hs.

Alerta: aviso de risco potencial para chuvas intensas de (20 a 50 mm/h ou 50 mm/dia) em várias regiões do Estado de Goiás, que podem vir acompanhadas de rajadas de vento (acima de 60 km/h) e raios.

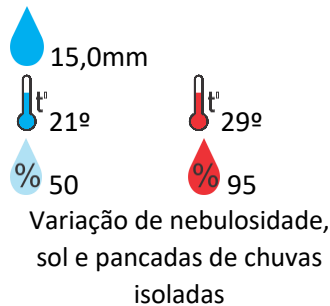


Previsão para alguns municípios:

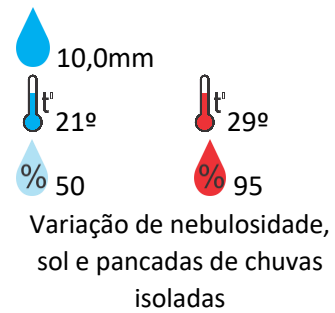
Porangatu



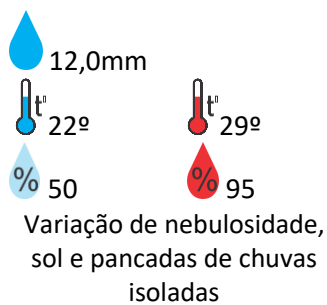
Catalão



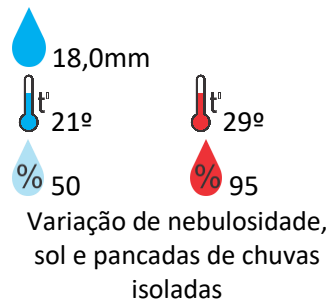
Jataí



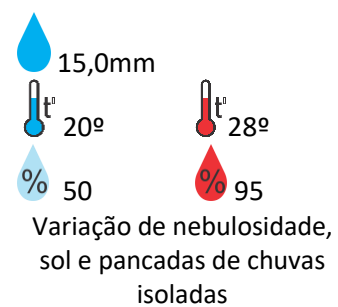
Rio Verde



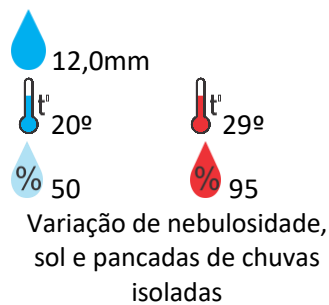
Luziânia



Anápolis



Goiânia



Itumbiara



Ouvidor



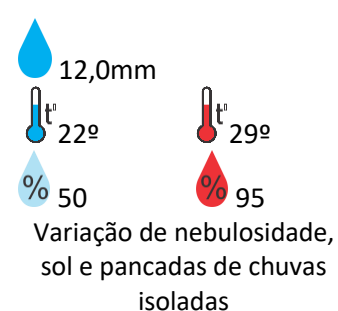
Goiandira



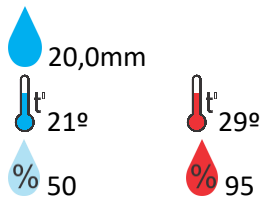
Três Ranchos



Cumari

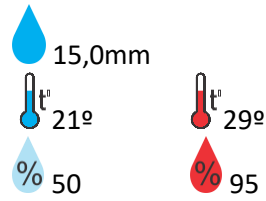


Ipameri



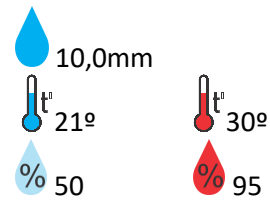
Varição de nebulosidade,
sol e pancadas de chuvas
isoladas

Nova Aurora



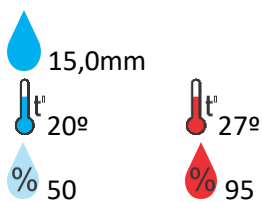
Varição de nebulosidade,
sol e pancadas de chuvas
isoladas

Formosa



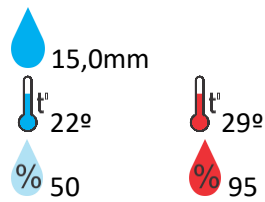
Varição de nebulosidade,
sol e pancadas de chuvas
isoladas

Cristalina



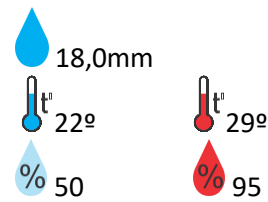
Varição de nebulosidade,
sol e pancadas de chuvas
isoladas

Santa Helena



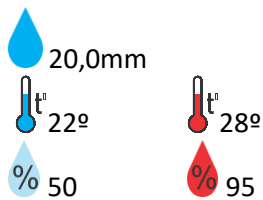
Varição de nebulosidade,
sol e pancadas de chuvas
isoladas

Ceres



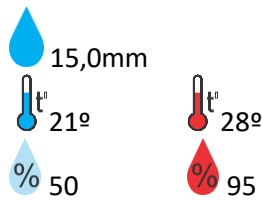
Varição de nebulosidade,
sol e pancadas de chuvas
isoladas

Goianésia



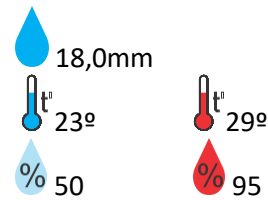
Varição de nebulosidade,
sol e pancadas de chuvas
isoladas

Davinópolis



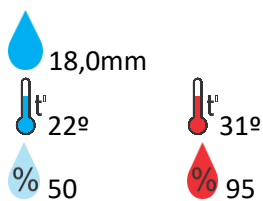
Varição de nebulosidade,
sol e pancadas de chuvas
isoladas

Rubiataba



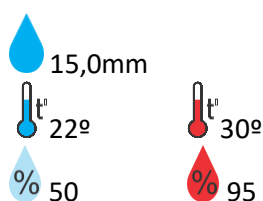
Varição de nebulosidade,
sol e pancadas de chuvas
isoladas

Flores de Goiás



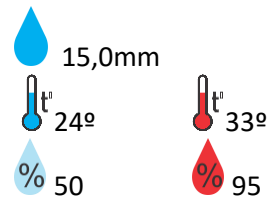
Varição de nebulosidade,
sol e pancadas de chuvas
isoladas

Iporá



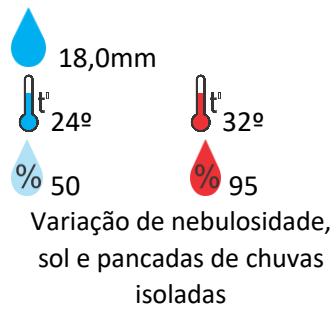
Varição de nebulosidade,
sol e pancadas de chuvas
isoladas

Araguapaz

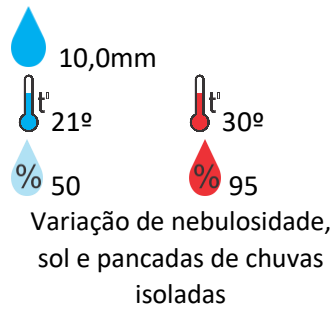


Varição de nebulosidade,
sol e pancadas de chuvas
isoladas

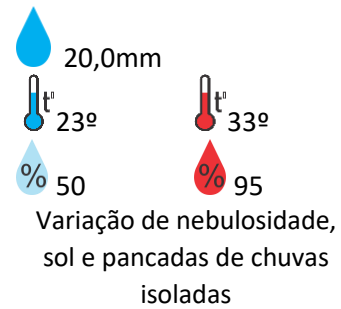
Aruanã



Alto Paraíso



Minaçu



OBS: As informações contidas nesse boletim do tempo levam em consideração dados das variáveis meteorológicas previstas por modelos meteorológicos e análise de imagens de satélite do dia 22/12/2023 às 07:00 horas

Secretaria de Meio Ambiente e Desenvolvimento Sustentável - SEMAD
Centro de Informações Meteorológicas e Hidrológicas de Goiás - CIMEHGO
Sala de Situação de Monitoramento de Riscos e Desastres Naturais

Boletim nº: 0306

Elaborado na data: 22/12/2023

Previsão para data: 24/12/2023

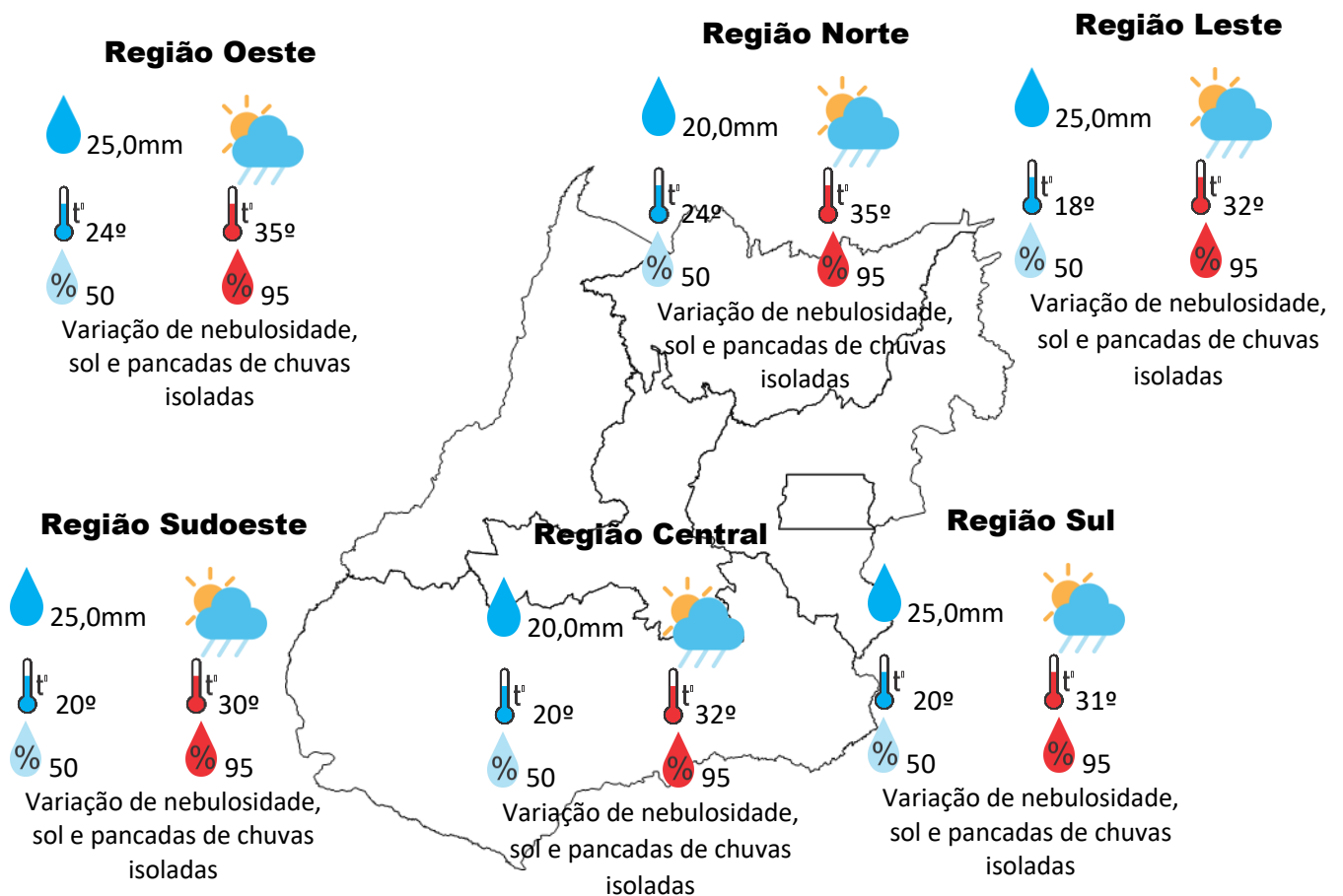
Informações do Tempo para o Estado

Domingo com variação de nebulosidade, sol e pancadas de chuvas devido à combinação calor e umidade.

Capital: variação de nebulosidade, sol e pancadas de chuvas, temperatura máxima podendo chegar aos 30°C e umidade relativa do ar variando entre 50% a 95%, o nascer do sol será às 05:42hs e o pôr do sol às 18:49hs.

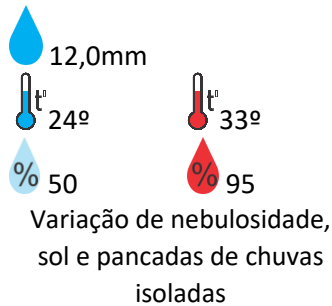
Alerta: aviso de risco potencial para chuvas intensas de (20 a 50 mm/h ou 50 mm/dia) em várias regiões do Estado de Goiás, que podem vir acompanhadas de rajadas de vento (acima de 60 km/h) e raios.

Prognóstico para Estado no Feriado de Natal dia 25/12: com variação de nebulosidade, sol e pancadas de chuvas devido à combinação calor e umidade.



Previsão para alguns municípios:

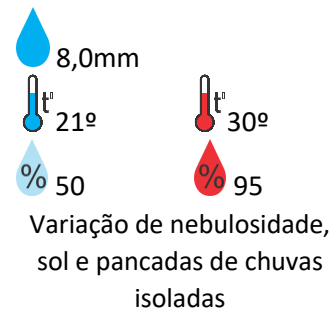
Porangatu



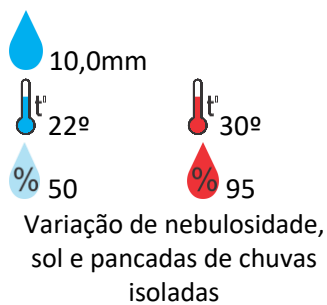
Catalão



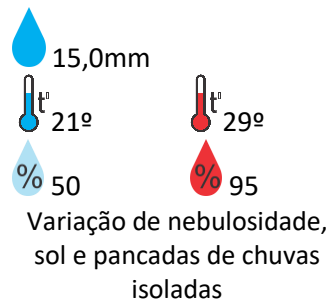
Jataí



Rio Verde



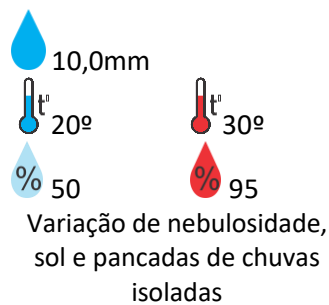
Luziânia



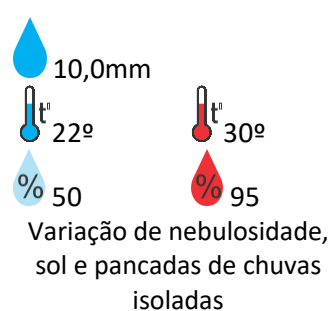
Anápolis



Goiânia



Itumbiara



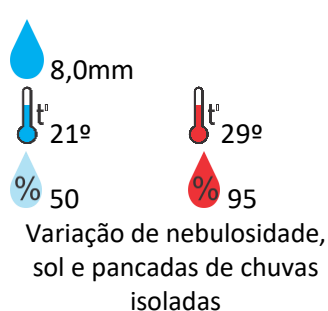
Ouvidor



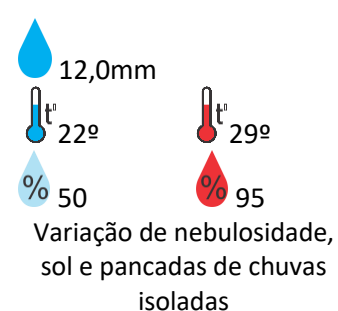
Goiandira



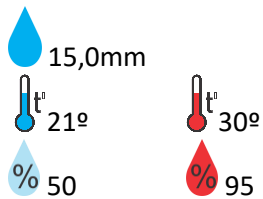
Três Ranchos



Cumari

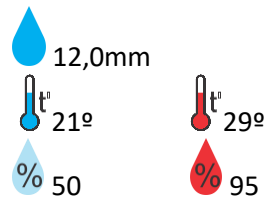


Ipameri



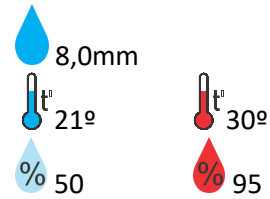
Variação de nebulosidade,
sol e pancadas de chuvas
isoladas

Nova Aurora



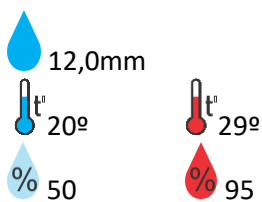
Variação de nebulosidade,
sol e pancadas de chuvas
isoladas

Formosa



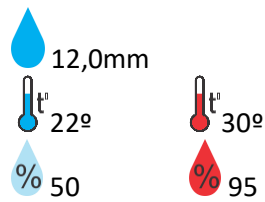
Variação de nebulosidade,
sol e pancadas de chuvas
isoladas

Cristalina



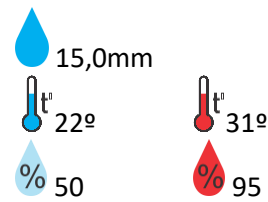
Variação de nebulosidade,
sol e pancadas de chuvas
isoladas

Santa Helena



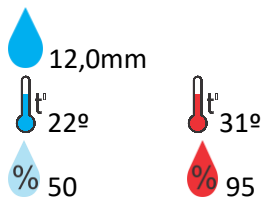
Variação de nebulosidade,
sol e pancadas de chuvas
isoladas

Ceres



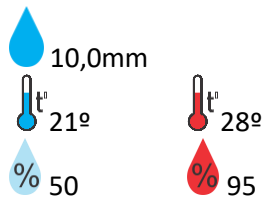
Variação de nebulosidade,
sol e pancadas de chuvas
isoladas

Goianésia



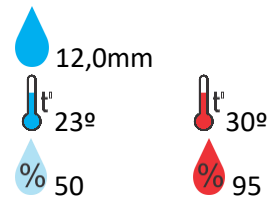
Variação de nebulosidade,
sol e pancadas de chuvas
isoladas

Davinópolis



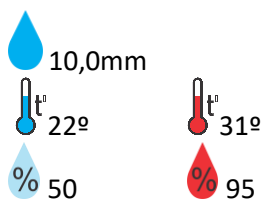
Variação de nebulosidade,
sol e pancadas de chuvas
isoladas

Rubiataba



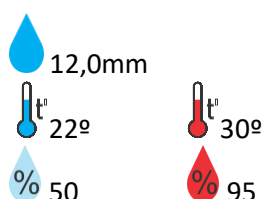
Variação de nebulosidade,
sol e pancadas de chuvas
isoladas

Flores de Goiás



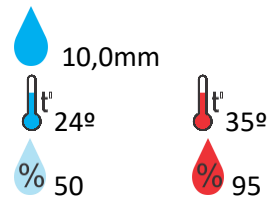
Variação de nebulosidade,
sol e pancadas de chuvas
isoladas

Iporá



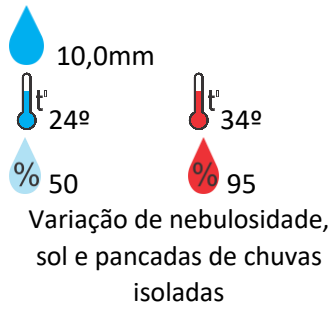
Variação de nebulosidade,
sol e pancadas de chuvas
isoladas

Araguapaz

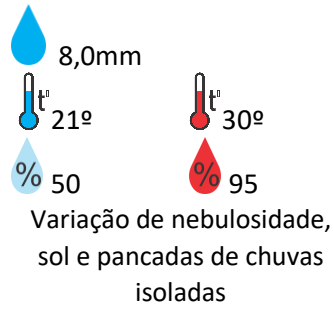


Variação de nebulosidade,
sol e pancadas de chuvas
isoladas

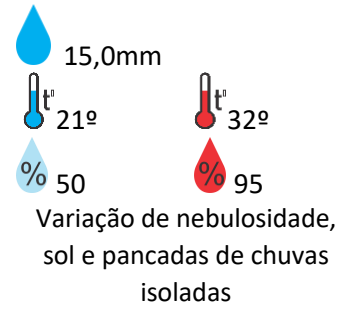
Aruanã



Chapadão do Céu



Itaberaí



OBS: As informações contidas nesse boletim do tempo levam em consideração dados das variáveis meteorológicas previstas por modelos meteorológicos e análise de imagens de satélite do dia 22/12/2023 às 07:00 horas